

Arquitecto
Breitner Roely Gonzáles Maldonado
Director General del Patrimonio Cultural y Natural
Su Despacho

Estimado Director:

De la manera más atenta me dirijo a usted con el propósito de presentarle mi informe de actividades mensuales conforme a lo estipulado en el **Contrato de Prestación de servicios Técnicos Número DGPCYN-029-98-2021** aprobado mediante el **Acuerdo Ministerial Numero 8-2021, correspondiente al mes de marzo del presente año**, y para el cobro de mis honorarios estoy presentado la factura serie 2153A0CF número de DTE 633618561.

ACTIVIDADES REALIZADAS:

- En cumplimiento de las actividades programadas en el Plan Operativo Anual (POA) 2021 del Parque Arqueológico Nacional Tak'alik Ab'aj, finalizó la excavación del Sondeo 1 Operación CC2a iniciada el mes pasado (ver informe del mes de febrero del suscrito).
- Se dibujaron los perfiles de la Operación CC2a sobre papel milimetrado a escala 1:20.
- Se solicitó el registro fotográfico del final de la excavación de la Operación CC2a.
- Se realizó el re-enterramiento de la Operación CC2a.
- Se realizó el lavado de la cerámica arqueológica recuperada de la Operación CC2a.
- Se realizó el marcado de registro en la cerámica arqueológica recuperada de la Operación CC2a.
- Se realizó el embalaje provisional del material arqueológico (cerámica, obsidiana y lítica) recuperado de la Operación CC2a.
- Se ubicó el trazo del Sondeo 2 Operación CC3a.
- Inició la excavación del Sondeo 2 Operación CC3a.
- Finalizó la excavación del Sondeo 2 Operación CC3a.

- Se dibujaron los perfiles de la Operación CC3a sobre papel milimetrado a escala 1:20.
- Se solicitó el registro fotográfico del final de la excavación de la Operación CC3a.
- Se realizó el re-enterramiento de la Operación CC3a.
- Se realizó el lavado de la cerámica arqueológica recuperada de la Operación CC3a.
- Se realizó el marcado de registro en la cerámica arqueológica recuperada de la Operación CC3a.
- Se realizó el embalaje provisional del material arqueológico (cerámica, obsidiana y lítica) recuperado de la Operación CC3a.

RESULTADOS OBTENIDOS:

- La Operación CC2a midió 1 x 2 m (N x E) orientada 358° NO magnético, ubicada casi al centro del Cuadrante CC2. Alcanzó una profundidad promedio de 1.50 m, por lo que se excavaron 3 m³ de barro. Se identificaron 3 estratos (lotes) arqueológicos, del lote CC2a/5 se recuperaron 28 cerámicas, 2 obsidianas y se encontraron 7 piedras naturales que no se recuperaron; del lote CC2a/6 se recuperaron 19 cerámicas, y se encontraron 7 piedras naturales que no se recuperaron; del lote CC2a/7 se recuperaron 45 cerámicas, 2 taxcales (toba volcánica local) y se encontraron 7 piedras naturales que no se recuperaron. A una profundidad de 59 cm de la esquina A (NO) se descubrió un grupo de material arqueológico registrado como lote CC2a/7A (asentado sobre el lote CC2a/7) entre el que se encuentra un área con 51 tiestos muy pequeños junto a un fragmento de taxcal (toba volcánica local), 2 tiestos grandes de pared de una vasija con decoración de impresiones y otros 2 tiestos grandes, así como varias piedras entre las que destacan dos con superficie plana y la mitad quebrada de un canto rodado de planta ovalada, estas piedras no se recuperaron. Sobre la superficie del lote CC2a/7 se distingue una diferencia de color del barro donde se encuentra este grupo de piezas arqueológicas con un barro más claro en la esquina noreste de la operación. Este hallazgo fue dibujado en planta y fotografiado (ver informe del mes de febrero del suscrito). El lote CC2a/8 es el suelo natural.
- En la Figura 1 aparece el dibujo de los perfiles de la Operación CC2a sobre papel milimetrado a escala 1:20.
- En la Figura 2 aparece fotografía del final de la excavación de la Operación CC2a.

- Para el re-enterramiento de la Operación CC2a se removieron los mismos 3 m³ de barro excavados.
- La cerámica arqueológica recuperada de la Operación CC2a fue lavada conservando engobes y pintura.
- La cerámica arqueológica recuperada de la Operación CC2a fue marcada con el registro correspondiente a cada lote.
- El material arqueológico (cerámica, obsidiana y lítica) recuperado de la Operación CC2a fue embalado provisionalmente en bolsas plásticas previo a ser etiquetado y entregado al Laboratorio de Materiales Arqueológicos.
- Se ubicó la Operación CC3a casi al centro de cuadrante CC3 con el mismo objetivo de definir áreas de actividad doméstica, similitudes con patrones de artesanos y patrones rituales domésticos en el “Área Oeste Terraza 2” en comparación con el Grupo Central de Tak'alik Ab'aj.
- La Operación CC3a midió 1 x 2 m (N x E) orientada 2° NE magnético. Alcanzó una profundidad promedio de 1.35 m, por lo que se excavaron 2.70 m³ de barro. Se identificaron 3 estratos (lotes) arqueológicos, del lote CC3a/5 se recuperaron 30 cerámicas, 11 obsidianas y se encontraron 5 piedras que no se recuperaron; del lote CC3a/6 se recuperaron 21 cerámicas, 3 obsidianas, 1 fragmento de mano de moler y se encontraron 2 piedras naturales que no se recuperaron; del lote CC3a/7 se recuperaron 5 cerámicas. El lote CC3a/8 es el suelo natural.
- En la Figura 3 aparece el dibujo de los perfiles de la Operación CC3a sobre papel milimetrado a escala 1:20.
- Las fotografías del final de la excavación de la Operación CC3a están archivadas, la estratigrafía es muy similar a la identificada en la Operación CC2a (ver Figura 2).
- Para el re-enterramiento de la Operación CC3a se removieron los mismos 2.70 m³ de barro excavados.
- La cerámica arqueológica recuperada de la Operación CC3a fue lavada conservando engobes y pintura.
- La cerámica arqueológica recuperada de la Operación CC3a fue marcada con el registro correspondiente a cada lote.
- El material arqueológico (cerámica, obsidiana y lítica) recuperado de la Operación CC3a fue embalado provisionalmente en bolsas plásticas previo a ser etiquetado y entregado al Laboratorio de Materiales Arqueológicos.




Figura 1. Dibujo de los perfiles de la Operación CC2a (Parque Arqueológico Nacional Tak'alik Ab'aj, MICUDE-DGPCN/IDAEH 2021).



Figura 2. Fotografía del final de la excavación de la Operación CC2a (Parque Arqueológico Nacional Tak'alik Ab'aj, MICUDE-DGPCN/IDAEH 2021).

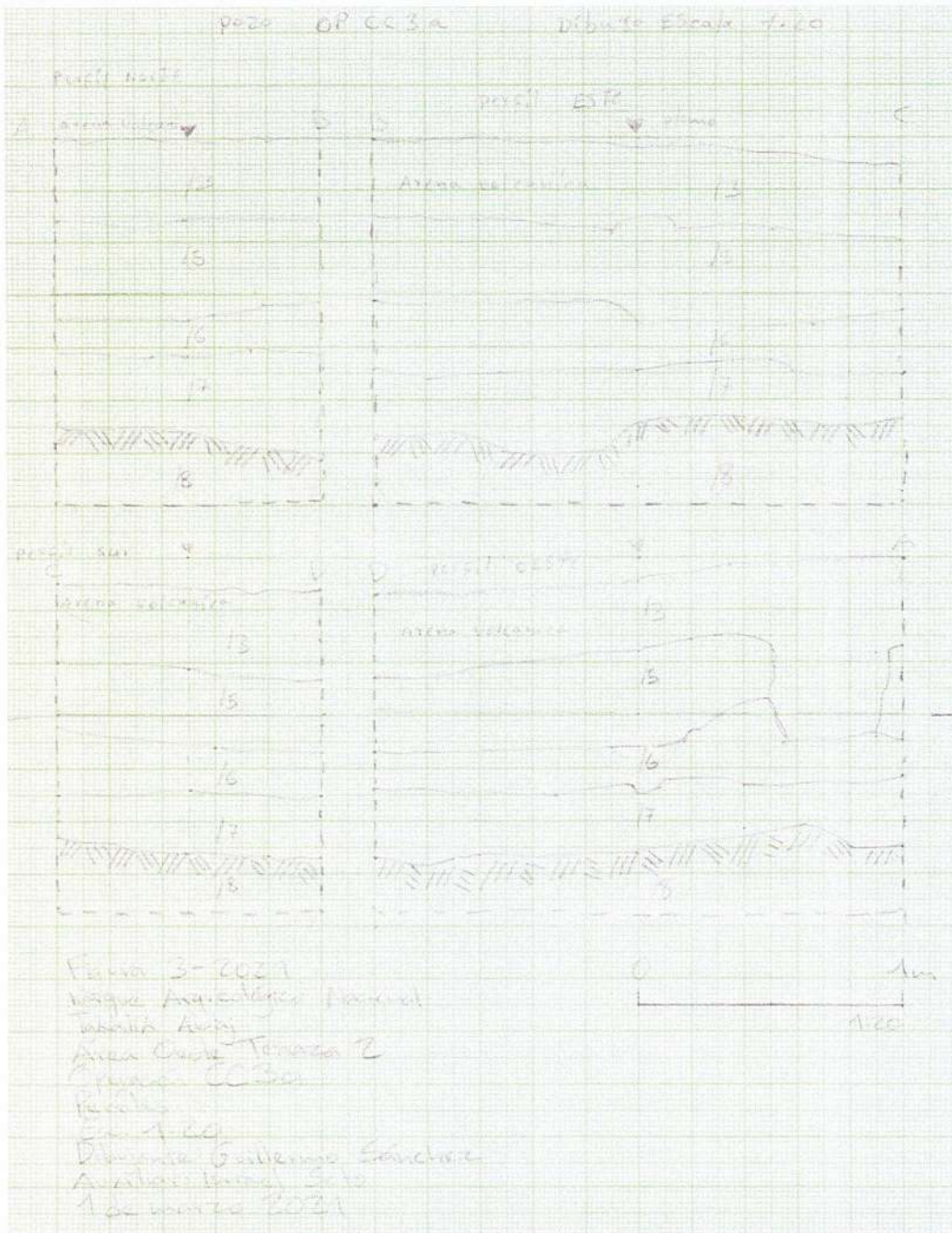


Figura 3. Dibujo de los perfiles de la Operación CC3a (Parque Arqueológico Nacional Tak'alik Ab'aj, MICUDE-DGPCN/IDAEH 2021).

Juan Miguel Medina de León
 Juan Miguel Medina de León

Christa Ilse Schieber de la Torre
 Lic. Christa Ilse Schieber de la Torre
 Coordinadora Técnica Científica
 Parque Arqueológico Nacional
 Tak'alik Ab'aj

Miguel Orrego Corzo
 Vo. BO JEÓLOGO
 Miguel Orrego Corzo
 JEFE ADMINISTRATIVO
 PARQUE ARQUEOLÓGICO TAKALIK ABAJ

Arquitecto
Breitner Roely Gonzáles Maldonado
Director General del Patrimonio Cultural y Natural
Su Despacho

Estimado Director:

De la manera más atenta me dirijo a usted con el propósito de presentarle mi **Informe Final de Actividades** conforme a lo estipulado en el **Contrato de Prestación de servicios Técnicos Número DGPCYN-029-98-2021** aprobado mediante el **Acuerdo Ministerial Numero 8-2021, correspondiente al periodo del 04 de enero al 31 de marzo del presente año.**

ACTIVIDADES REALIZADAS:

- Apoyo en la revisión, actualización, edición, traducción y corrección del documento borrador Dossier del año 2014 de la Nominación del Parque Arqueológico Nacional Tak'alik Ab'aj para ser incluido en la Lista de Patrimonio Mundial de la Organización de las Naciones Unidas para la Educación, la Ciencia y la Cultura (UNESCO). Se incluyeron actualizaciones de informaciones del Parque para editar finalmente un Dossier en formato digital Word de 163 páginas acompañado por 7 carpetas de anexos que contienen respectivamente: 8 mapas, 28 documentos públicos, 7 tablas, 10 inventarios, 54 fotos e ilustraciones, 1 copia del informe final de la socialización de la nominación y 18 artículos bibliográficos de referencia.

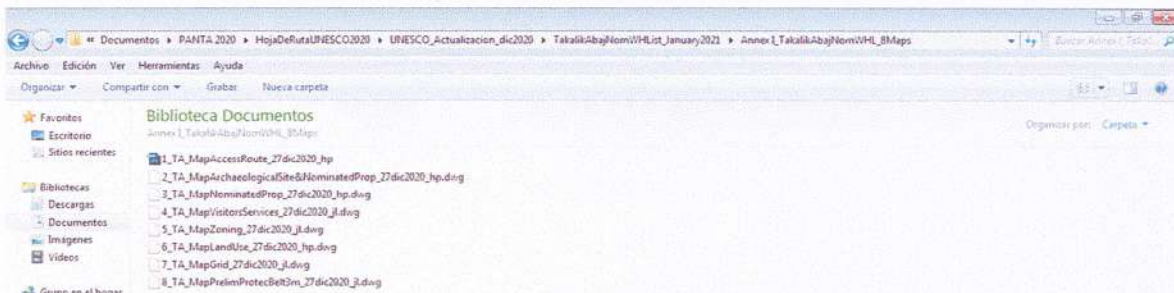


Figura 1. Captura de pantalla de la carpeta “Annex I” conteniendo 8 mapas.

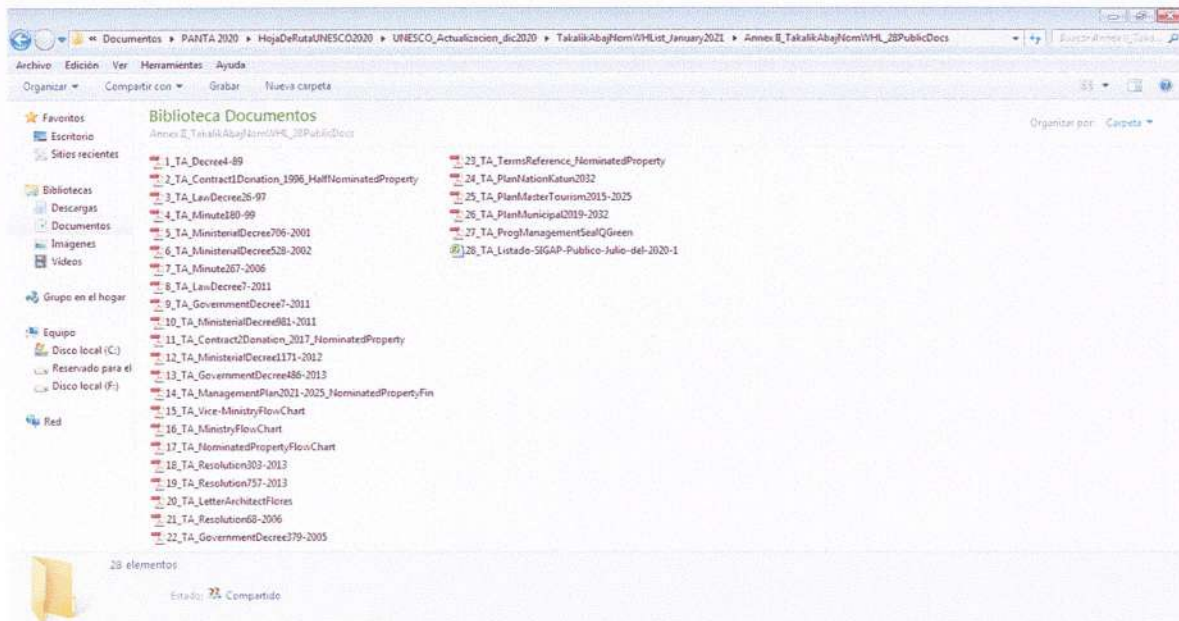


Figura 2. Captura de pantalla de la carpeta “Annex II” conteniendo 28 documentos públicos.

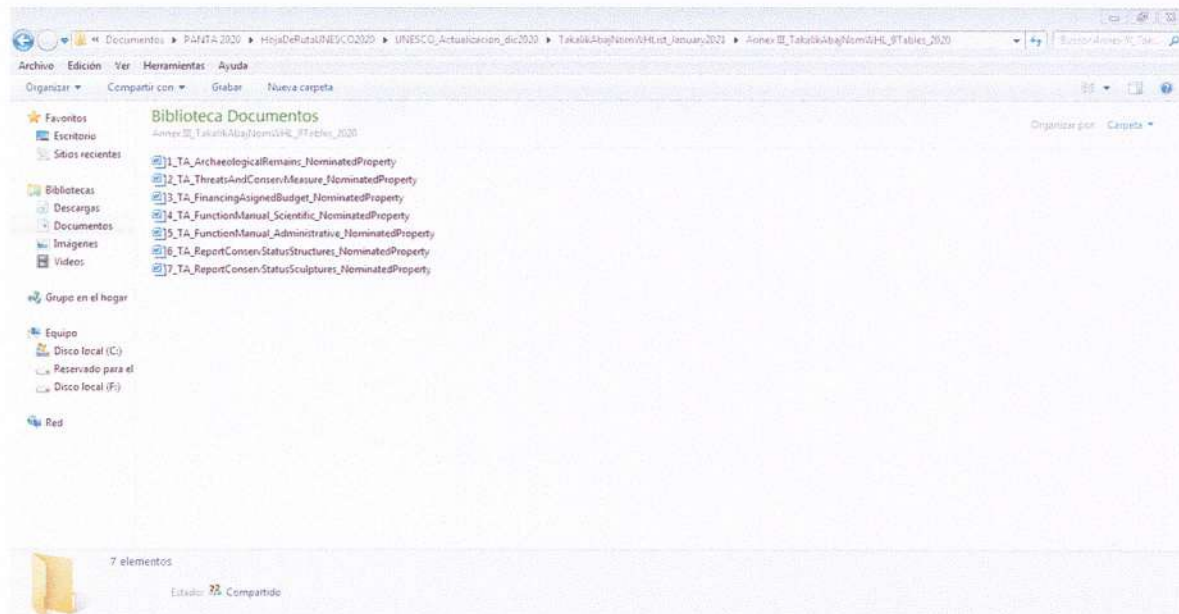


Figura 3. Captura de pantalla de la carpeta “Annex III” conteniendo 7 tablas.




Figura 6. Captura de pantalla de la carpeta “Annex VI” conteniendo copia del informe final de la socialización de la nominación.

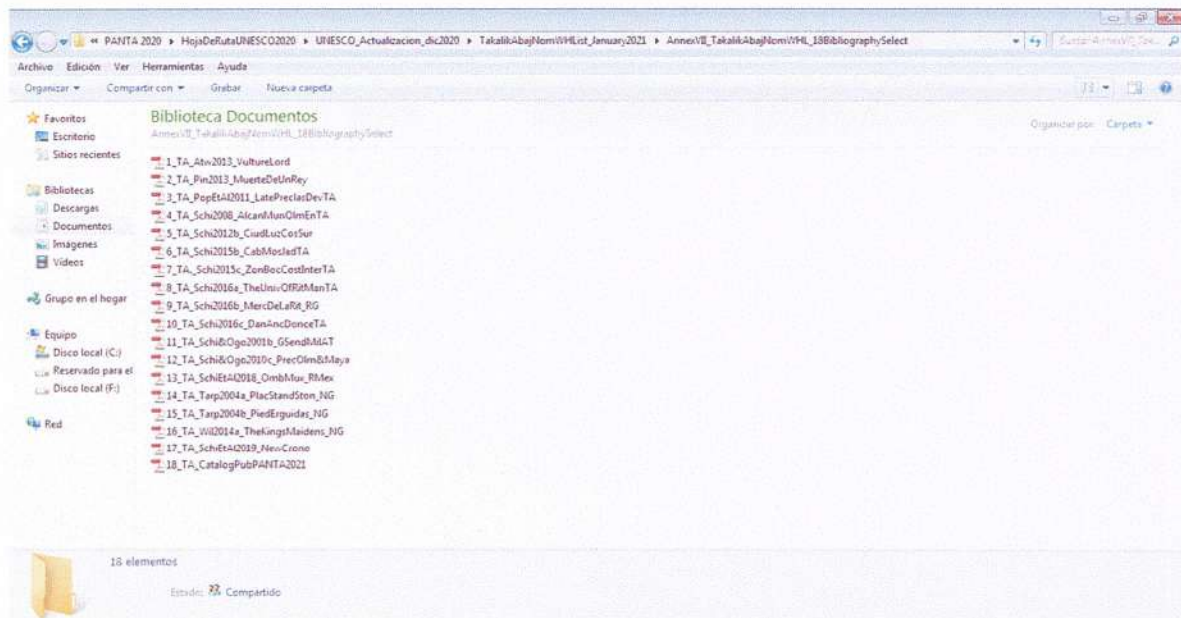


Figura 7. Captura de pantalla de la carpeta “Annex VII” conteniendo 18 artículos bibliográficos de referencia.

- Apoyo en la lectura, revisión y edición del artículo “La Estela 87 de Tak’alik Ab’aj: ensayo de un estudio colaborativo” (Schieber de Lavarreda et. al. en preparación) para ser publicado de acuerdo a las normas de la revista *Estudios de Cultura Maya*, órgano de comunicación oficial del Centro de Estudios Mayas del Instituto de Investigaciones Filológicas de la Universidad Nacional Autónoma de México.
- Se realizó la investigación arqueológica con el objetivo de definir áreas de actividad doméstica, similitudes con patrones de artesanos y patrones rituales domésticos en el “Área Oeste Terraza 2” en comparación con el Grupo Central de Tak’alik Ab’aj, ejecutando el *Programa permanente de investigación arqueológica con excavaciones de sondeo de patrón de asentamiento y de cultivo Fase VII en el sector oeste del Grupo Central situado al oeste de la Terraza 2 del Parque Arqueológico Nacional Tak’alik Ab’aj*. Este objetivo se plantea en base a los resultados de investigación del año 2019 que descubrieron el área ritual doméstica “Altar de Piedras” y en los resultados del año 2020 que descubrieron ofrendas domésticas y la “Casa del Hilandero” (ver informes finales de resultados correspondientes del suscrito).
- En el Plan Operativo Anual (POA) 2021 se programaron 10 excavaciones de sondeo de 2 x 1 m (calculando una profundidad de 2 m) por cada una, en el “Área Oeste Terraza 2” para el presente año, en las siguientes fechas:

40 m³ de barro de excavación, la misma cantidad para re-enterramiento de los sondeos:

- Sondeo 1: del 27/1/2021 al 23/2/2021
 - Sondeo 2: del 24/2/2021 al 23/3/2021
 - Sondeo 3: del 24/3/2021 al 20/4/2021
 - Sondeo 4: del 21/4/2021 al 18/5/2021
 - Sondeo 5: del 19/5/2021 al 15/6/2021
 - Sondeo 6: del 16/6/2021 al 13/7/2021
 - Sondeo 7: del 14/7/2021 al 10/8/2021
 - Sondeo 8: del 11/8/2021 al 7/9/2020
 - Sondeo 9: del 8/9/2021 al 5/10/2021
 - Sondeo 10: del 6/10/2021 al 2/11/2021
- Inició la excavación del Sondeo 1 Operación CC2a.
 - Se excavó el hallazgo del grupo de material arqueológico lote CC2a/7A.
 - Se dibujó sobre papel milimetrado a escala 1:20 la planta del grupo de material arqueológico lote CC2a/7A.
 - Se solicitó el registro fotográfico del grupo de material arqueológico lote CC2a/7.

- Se recuperó material arqueológico (cerámica, obsidiana y lítica) de los 3 estratos (lotes CC2a/5, CC2a/6, CC2a/7) que fueron entregados al Laboratorio de Materiales Arqueológicos para análisis y resguardo.
- Finalizó la excavación del Sondeo 1 Operación CC2a (ver Tabla 1).
- Se dibujaron los perfiles de la Operación CC2a sobre papel milimetrado a escala 1:20.
- Se solicitó el registro fotográfico del final de la excavación de la Operación CC2a.
- Se realizó el re-enterramiento de la Operación CC2a.
- Se realizó el lavado de la cerámica arqueológica recuperada de la Operación CC2a.
- Se realizó el marcado de registro en la cerámica arqueológica recuperada de la Operación CC2a.
- Se realizó el embalaje provisional del material arqueológico (cerámica, obsidiana y lítica) recuperado de la Operación CC2a.
- Se ubicó el trazo del Sondeo 2 Operación CC3a.
- Inició la excavación del Sondeo 2 Operación CC3a.
- Se recuperó material arqueológico (cerámica, obsidiana y lítica) de los 3 estratos (lotes CC3a/5, CC3a/6, CC3a/7) que fueron entregados al Laboratorio de Materiales Arqueológicos para análisis y resguardo.
- Finalizó la excavación del Sondeo 2 Operación CC3a (ver Tabla 2).
- Se dibujaron los perfiles de la Operación CC3a sobre papel milimetrado a escala 1:20.
- Se solicitó el registro fotográfico del final de la excavación de la Operación CC3a.
- Se realizó el re-enterramiento de la Operación CC3a.
- Se realizó el lavado de la cerámica arqueológica recuperada de la Operación CC3a.
- Se realizó el marcado de registro en la cerámica arqueológica recuperada de la Operación CC3a.

- Se realizó el embalaje provisional del material arqueológico (cerámica, obsidiana y lítica) recuperado de la Operación CC3a.


Operación CC2a							
Lote	Prof. m esq. A	Munsell	Descripción	Cerámica	Obsidiana	Lítica	Observaciones
3	0 – 0.34	---	Barro marrón mezclado con arena volcánica del año 1902.	---	---	---	Estrato no prehispánico.
5	0.34 – 0.57	7.5YR ³ / ₄ marrón oscuro	Barro suelto, un poco pastoso, poca mica, pocas partículas brillantes.	28	2	7	Las líticas no se recuperaron.
6	0.57 – 0.68	10YR ³ / ₄ marrón oscuro amarillento	Barro suelto, un poco pastoso, poca mica, pocas partículas brillantes.	19	---	7	Las líticas no se recuperaron.
7A	0.57 – 0.66	---	Grupo de material arqueológico asentado sobre el lote /7.	55	---	7	Las 7 líticas grandes no se recuperaron.
7	0.68 – 1.26	10YR ⁴ / ₄ marrón oscuro amarillento	Barro suelto, poroso, poca mica, pocas partículas brillantes.	45	---	7	Las líticas no se recuperaron.
8	1.26 – 1.51	10YR ⁴ / ₆ marrón oscuro amarillento	Suelo natural. Barro suelto, un poco poroso, poca mica, pocas partículas brillantes.	---	---	---	Final de la excavación.

Tabla 1. Descripción del Sondeo 1 Operación CC2a.

Operación CC3a							
Lote	Prof. m esq. A	Munsell	Descripción	Cerámica	Obsidiana	Lítica	Observaciones
3	0 – 0.34	---	Barro marrón mezclado con arena volcánica del año 1902.	---	---	---	Estrato no prehispánico.
5	0.34 – 0.69	7.5YR 3/3 marrón oscuro	Barro suelto, un poco pastoso, poca mica, pocas partículas brillantes.	30	11	5	Las líticas no se recuperaron.
6	0.69 – 0.83	10YR 3/4 marrón oscuro amarillento	Barro suelto, un poco pastoso, poca mica, pocas partículas brillantes.	21	3	3	De líticas solo se recuperó 1 fragmento de mano de moler.
7	0.83 – 1.09	10YR 4/4 marrón oscuro amarillento	Barro suelto, poroso, poca mica, pocas partículas brillantes.	5	---	---	---
8	1.09 – 1.35	10YR 4/6 marrón oscuro amarillento	Suelo natural. Barro suelto, un poco poroso, poca mica, pocas partículas brillantes.	---	---	---	Final de la excavación.

Tabla 2. Descripción del Sondeo 2 Operación CC3a.


Juan Miguel Medina de León


Gisela Christa Use Schaeber
Coordinadora Técnica Científica
Parque Arqueológico Nacional
Takalik Abaj

Vo. Bo. 
ARQUEÓLOGO
Miguel Orrego Corzo
JEFE ADMINISTRATIVO
PARQUE ARQUEOLÓGICO TAKALIK ABAJ

Arquitecto
Breitner Roely Gonzáles Maldonado
Director General del Patrimonio Cultural y Natural
Su Despacho

Estimado Director:

De la manera más atenta me dirijo a usted con el propósito de presentarle mi **Informe Final de Resultados** conforme a lo estipulado en el **Contrato de Prestación de servicios Técnicos Número DGPCYN-029-98-2021** aprobado mediante el **Acuerdo Ministerial Numero 8-2021, correspondiente al periodo del 04 de enero al 31 de marzo del presente año.**

RESULTADOS CUANTITATIVOS:

- Se logró una revisión completa del documento borrador Dossier del año 2014 de la Nominación del Parque Arqueológico Nacional Tak'alik Ab'aj como Patrimonio Mundial ante la Organización de las Naciones Unidas para la Educación, la Ciencia y la Cultura (UNESCO), atendiendo el análisis del expediente en cumplimiento del párrafo 127 de los Lineamientos Operativos para la implementación de la Convención de Patrimonio Mundial realizado por el Señor Alessandro Bálsamo, Gerente Especialista de Programa de UNESCO (archivo digital PDF "LAC-draftx2016-GUATEMALA-National Archaeological Park Tak'alik Ab'aj-2" de fecha 24 de octubre 2014), cuyas correcciones fueron en los siguientes incisos:

Executive Summary

Draft Statement of Outstanding Universal Value

1. Identification of the Property

1.f Area of property proposed for inscription (ha.) and proposed buffer zone (ha.) if present

2. Description

2.a Description of Property

2.b History and Development

3. Justification for Inscription

3.2. Comparative analysis (including state of conservation of similar properties)

3.3 Statement of Outstanding Universal Value

5. Protection and Management

5.a Ownership

5.e Property management plan or documented management system

Así mismo se incluyeron actualizaciones de informaciones del Parque para editar finalmente un Dossier en formato digital Word de 163 páginas acompañado por 7 carpetas de anexos que contienen respectivamente: 8 mapas, 28 documentos públicos, 7 tablas, 10

inventarios, 54 fotos e ilustraciones, 1 copia del informe final de la socialización de la nominación y 18 artículos bibliográficos de referencia.

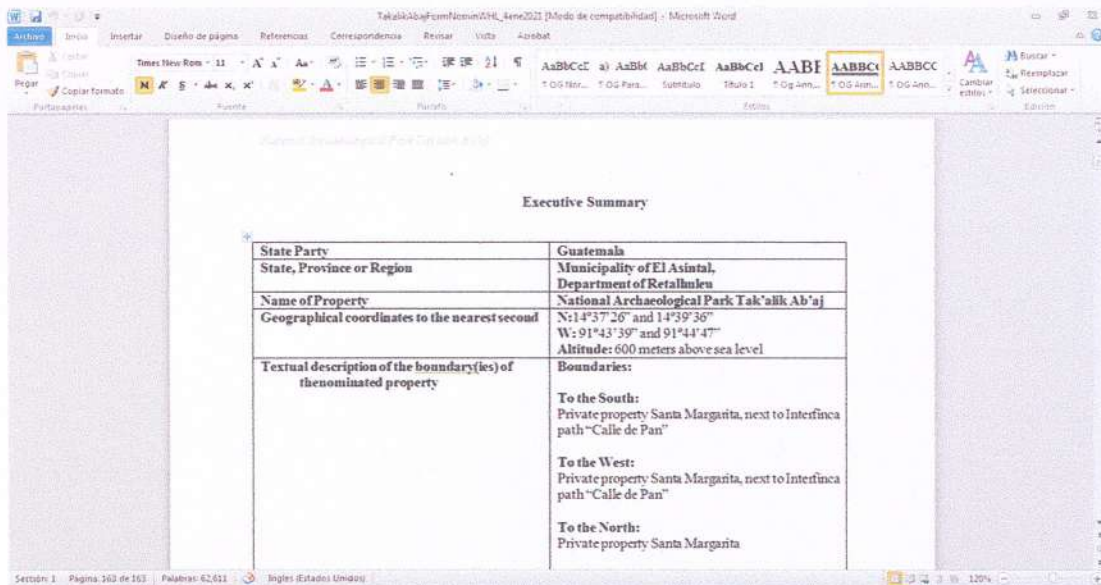


Figura 1. Captura de pantalla de la sección del Resumen Ejecutivo del Dossier editado.

- Apoyo en la lectura, revisión y edición del artículo “La Estela 87 de Tak'alik Ab'aj: ensayo de un estudio colaborativo” (Schieber de Lavarreda et. al. en preparación) para ser publicado de acuerdo a las normas de la revista *Estudios de Cultura Maya*, órgano de comunicación oficial del Centro de Estudios Mayas del Instituto de Investigaciones Filológicas de la Universidad Nacional Autónoma de México, resultando en un documento formato digital Word de 56 páginas tamaño Carta con 14,217 palabras y 14 figuras.

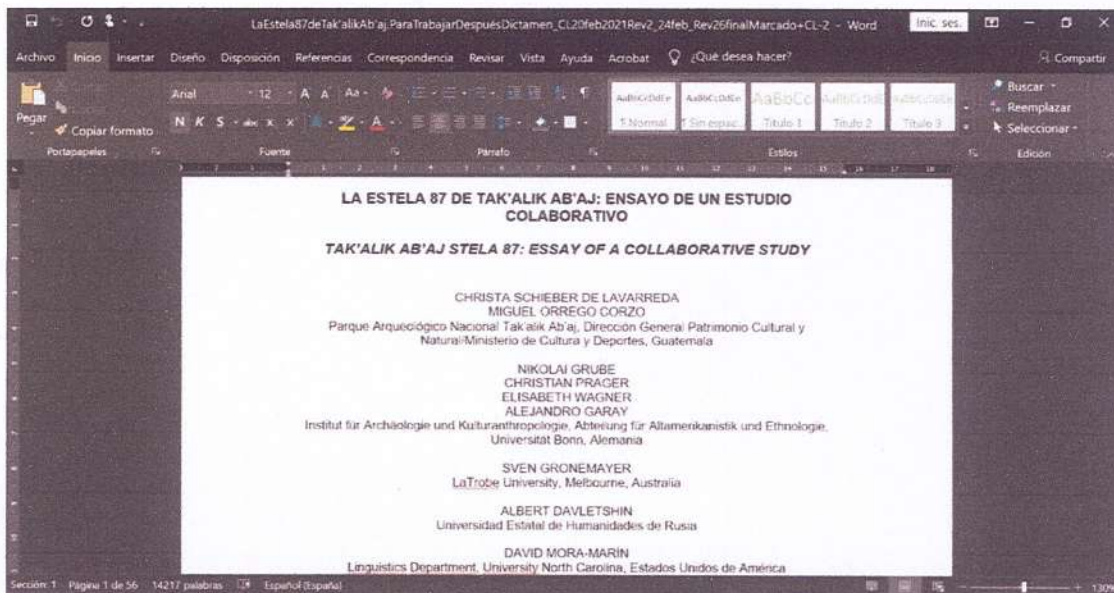


Figura 2. Captura de pantalla del encabezado del artículo editado.

- La programación de 10 excavaciones de sondeo en el “Área Oeste Terraza 2” en el Plan Operativo Anual (POA) del presente año se ilustra en el siguiente mapa:

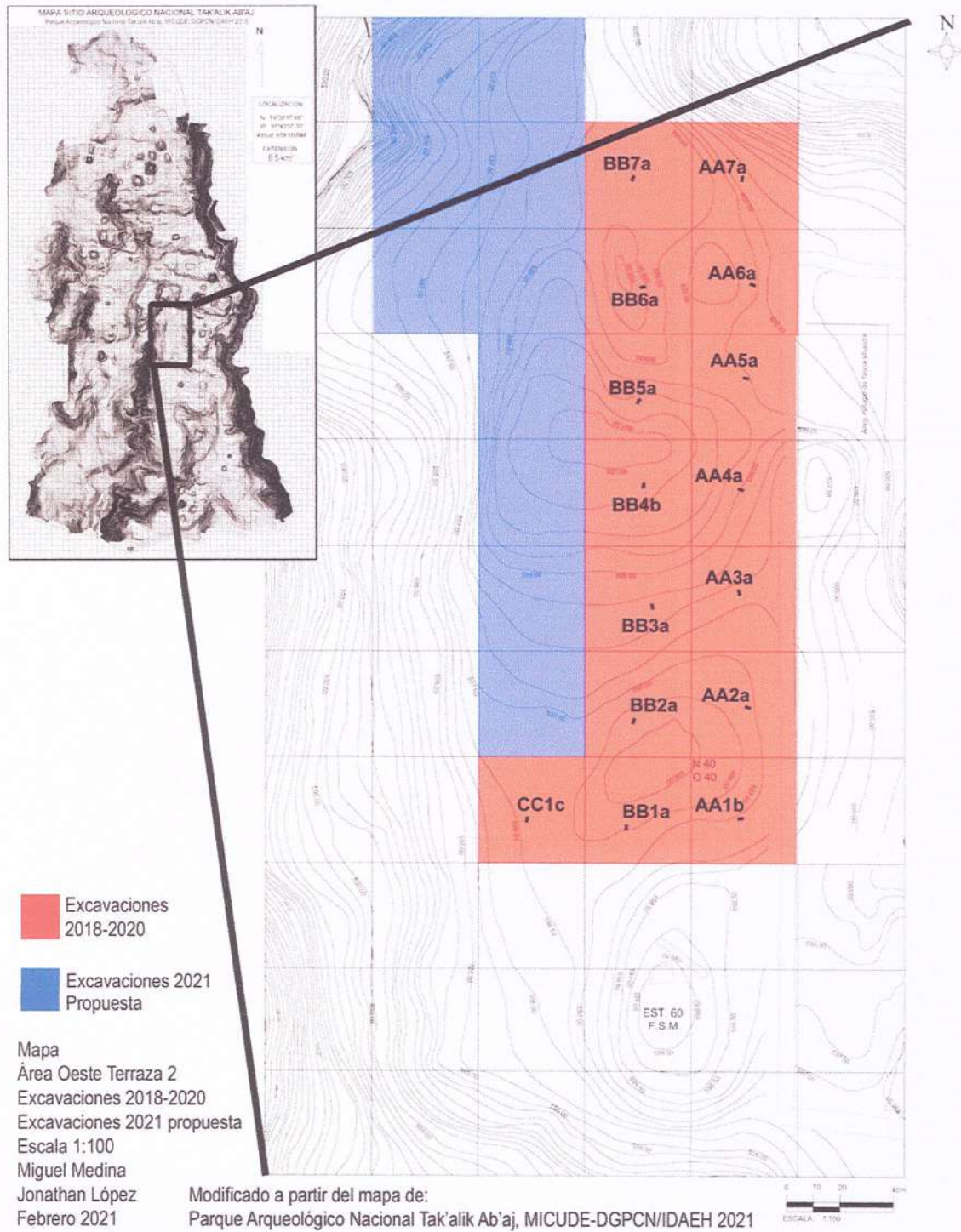


Figura 3. Mapa de ubicación de las excavaciones 2018-2020 y propuesta de áreas para excavar en 2021 en el “Área Oeste Terraza 2” (Parque Arqueológico Nacional Tak'alik Ab'aj, MICUDE-DGPCN/IDAEH 2021).

- La Operación CC2a midió 1 x 2 m (N x E) orientada 358° NO magnético, ubicada casi al centro del Cuadrante CC2. Alcanzó una profundidad promedio de 1.50 m, por lo que se excavaron 3 m³ de barro. Se identificaron 3 estratos (lotes) arqueológicos, del lote CC2a/5 se recuperaron 28 cerámicas, 2 obsidianas y se encontraron 7 piedras naturales que no se recuperaron; del lote CC2a/6 se recuperaron 19 cerámicas, y se encontraron 7 piedras naturales que no se recuperaron; del lote CC2a/7 se recuperaron 45 cerámicas, 2 taxcales (toba volcánica local) y se encontraron 7 piedras naturales que no se recuperaron. A una profundidad de 59 cm de la esquina A (NO) se descubrió un grupo de material arqueológico registrado como lote CC2a/7A (asentado sobre el lote CC2a/7) entre el que se encuentra un área con 51 tiestos muy pequeños junto a un fragmento de taxcal (toba volcánica local), 2 tiestos de pared de una vasija con decoración de impresiones y otros 2 tiestos grandes, así como varias piedras entre las que destacan dos con superficie plana y la mitad quebrada de un canto rodado de planta ovalada, estas piedras no se recuperaron. Sobre la superficie del lote CC2a/7 se distingue una diferencia de color del barro donde se encuentra este grupo de piezas arqueológicas con un barro más claro en la esquina noreste de la operación (Figura 4, Figura 5). El lote CC2a/8 es el suelo natural (Figura 6, Figura 7). Para el re-enterramiento de la Operación CC2a se removieron los mismos 3 m³ de barro excavados.

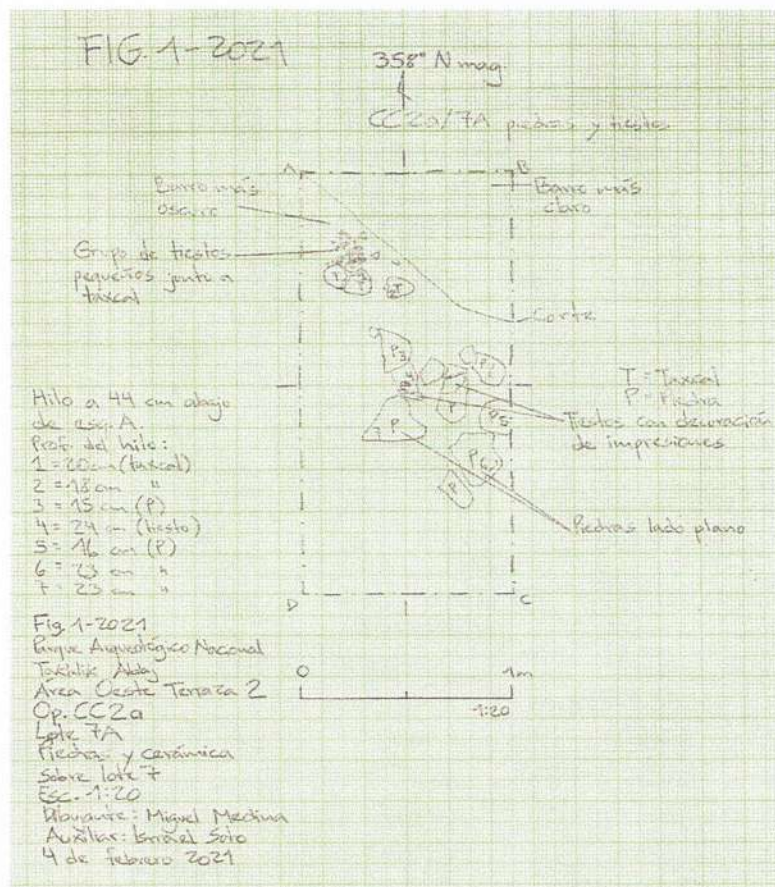


Figura 4. Dibujo en planta del grupo de material arqueológico lote CC2a/7A (Parque Arqueológico Nacional Tak'alik Ab'aj, MICUDE-DGPCN/IDAEH 2021).



Figura 5. Fotografía del grupo de material arqueológico lote CC2a/7A (Parque Arqueológico Nacional Tak'alik Ab'aj, MICUDE-DGPCN/IDAEH 2021).




Figura 6. Dibujo de los perfiles de la Operación CC2a (Parque Arqueológico Nacional Tak'alik Ab'aj, MICUDE-DGPCN/IDAEH 2021).



Figura 7. Fotografía del final de la excavación de la Operación CC2a (Parque Arqueológico Nacional Tak'alik Ab'aj, MICUDE-DGPCN/IDAEH 2021).

- La Operación CC3a midió 1 x 2 m (N x E) orientada 2° NE magnético. Alcanzó una profundidad promedio de 1.35 m, por lo que se excavaron 2.70 m³ de barro. Se identificaron 3 estratos (lotes) arqueológicos, del lote CC3a/5 se recuperaron 30 cerámicas, 11 obsidianas y se encontraron 5 piedras que no se recuperaron; del lote CC3a/6 se recuperaron 21 cerámicas, 3 obsidianas, 1 fragmento de mano de moler y se encontraron 2 piedras naturales que no se recuperaron; del lote CC3a/7 se recuperaron 5 cerámicas. El lote CC3a/8 es el suelo natural (Figura 8). Para el re-enterramiento de la Operación CC3a se removieron los mismos 2.70 m³ de barro excavados. Las fotografías del final de la excavación de la Operación CC3a están archivadas en el Parque, la estratigrafía es muy similar a la identificada en la Operación CC2a (ver Figura 7).

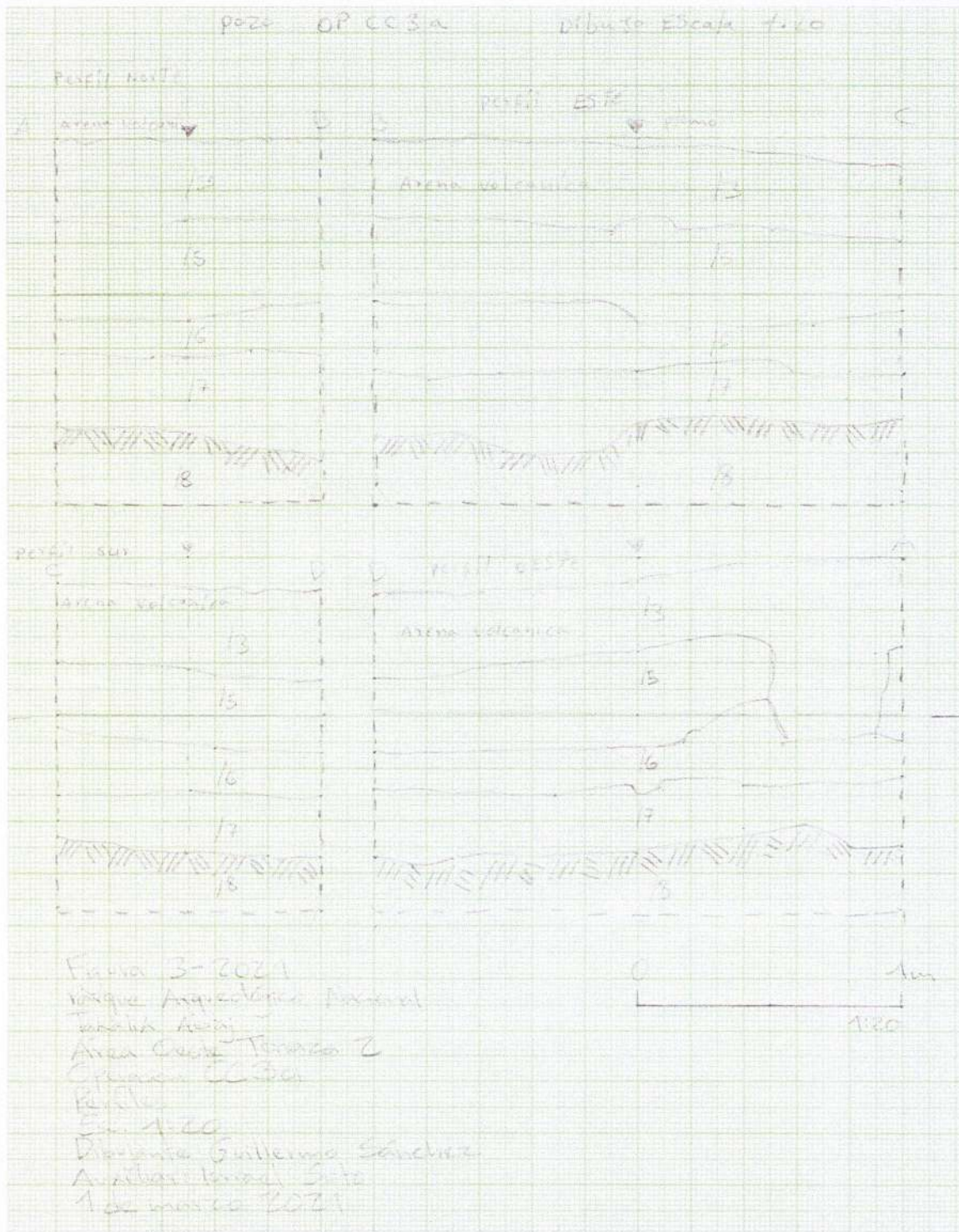




Figura 8. Dibujo de los perfiles de la Operación CC3a (Parque Arqueológico Nacional Tak'alik Ab'aj, MICUDE-DGPCN/IDAEH 2021).

RESULTADOS CUALITATIVOS:

- La inclusión del Parque Arqueológico Nacional Tak'alik Ab'aj en la Lista del Patrimonio Mundial de la UNESCO representaría una distinción mundial de beneficio para El Asintal, Retalhuleu y Guatemala. Sería el cuarto sitio con tal categoría en el país. Se pondría de manifiesto al mundo el Valor Universal Excepcional de la milenaria ciudad Tak'alik Ab'aj ya que representa el genio creativo humano a través de la evolución de los programas de escultura y arte lapidario, portadores del discurso político desde la era olmeca hacia la era maya temprana como testimonio de transición cultural; es un exponente por excelencia de las milenarias ciudades preclásicas del litoral del Pacífico, donde se asentaron las urbes para los primeros reyes, exhibiendo arquitectura monumental, diseño urbano con escenarios arquitectónicos y escultura para el discurso político, ideológico e histórico, así como el manejo del agua; testifica parte de la historia de la ciencia en el espacio público y ritual en el Observatorio Astronómico, con desarrollo de escritura y el cálculo del tiempo con el sistema de Cuenta Larga; resiliencia de rituales sagrados perpetuados en la vida ceremonial actual de los grupos mayas con la pervivencia de calendarios ancestrales y símbolos cosmogónicos mesoamericanos (texto tomado de los criterios de Valor Universal Excepcional descritos en el Dossier de nominación).
- La publicación de los resultados del estudio colaborativo entre varios investigadores sobre la Estela 87 de Tak'alik Ab'aj desde el punto de vista iconográfico, epigráfico, contextual y formal aportaría a la discusión de las primeras escrituras mesoamericanas y las representaciones de gobernantes en la región del litoral del Pacífico.
- Por el momento, la investigación en el "Área Oeste Terraza 2" ha permitido recuperar cerámica, obsidiana y lítica común, además de evidencia de uniformidad en los estratos (lotes), lo que nos confirma el carácter habitacional que se ha planteado para este sector al oeste del Grupo Central (ver los informes finales de resultados del suscrito 2018-2020). Es importante aclarar que los materiales arqueológicos recuperados el presente año aún están en proceso de análisis.


Juan Miguel Medina de León


Licda. Christa Ilse Schieber de la Varreda
Coordinadora Técnica Científica
Parque Arqueológico Nacional
Takalik Abaj


ARQUEOLOGO
Miguel Arreaga Corzo
JEFE ADMINISTRATIVO
PARQUE ARQUEOLÓGICO TAKALIK AB'AJ